






-  Grünlandnutzung gemäß § 5 Abs. 1 Nr. 1 zulässig
 -  Grünlandnutzung gemäß § 5 Abs. 1 Nr. 2 a zulässig
 -  Grünlandnutzung gemäß § 5 Abs. 1 Nr. 2 b zulässig
 -  Angelnutzung gemäß § 5 Abs. 1 Nr. 4 b zulässig
 -  Betreten des Strandabschnittes gemäß § 5 Abs. 1 Nr. 14 und das Baden gemäß § 5 Abs. 1 Nr. 15 vom 01.04. bis 30.9. nicht zulässig
- Koordinatenangaben nach WSG84

ÜBERSICHTSKARTE

Anlage 1 a zur Landesverordnung
über das Naturschutzgebiet

" Kleiner Binnensee und angrenzende Salzwiesen "

M.:1:25000

Kartengrundlage: DTK 25 V (Blatt 1629), © LVermGeo-SH

