



Kreisverordnung

1. Änderung

der Kreisverordnung über das Landschaftsschutzgebiet

"Dobersdorfer See, Passader See mit dem Oberlauf der Hagener Au, Kasseteiche und Umgebung" vom 21. Juli 2017

Aufgrund der § 2 Abs. 1 Nr. 4 i. V. m. § 19 des Landesnaturschutzgesetzes vom 24.02.2010 wird verordnet:

§ 1

Der in § 2 der Kreisverordnung über das Landschaftsschutzgebiet "Dobersdorfer See, Passader See mit dem Oberlauf der Hagener Au, Kasseteiche und Umgebung" vom 21. Juli 2017 festgesetzte Geltungsbereich wird wie folgt geändert:

Das Landschaftsschutzgebiet wird im Bereich der Gemeinde Probsteierhagen geändert.

Die Flurstücke 23/29 tlw., 336, 327 tlw. der Flur 1 und Flurstücke 23/30, 143/24 tlw. der Flur 5, Gemarkung Probsteierhagen, Gemeinde Probsteierhagen, die durch die 14. Änderung des Flächennutzungsplanes der Gemeinde Probsteierhagen überplant werden, werden aus dem Landschaftsschutz entlassen.

In dem dieser Verordnung als Anlage beigefügten Kartenausschnitt aus der Abgrenzungskarte der Ursprungsverordnung vom 21.07.2017 im Maßstab 1:10.000 ist der Bereich, der aus dem Landschaftsschutz entlassen wird, mit einer schwarzen Linie dargestellt. Der Kartenausschnitt ist Bestandteil dieser Verordnung.

Die Verordnung und eine Ausfertigung des Kartenausschnittes sind bei der Landrätin des Kreises Plön als untere Naturschutzbehörde verwahrt.



Eine Ausfertigung der Verordnung und des Kartenausschnitts sind beim Amt Probstei niedergelegt. Sie können bei diesen Behörden während der Dienststunden eingesehen werden.

§ 2

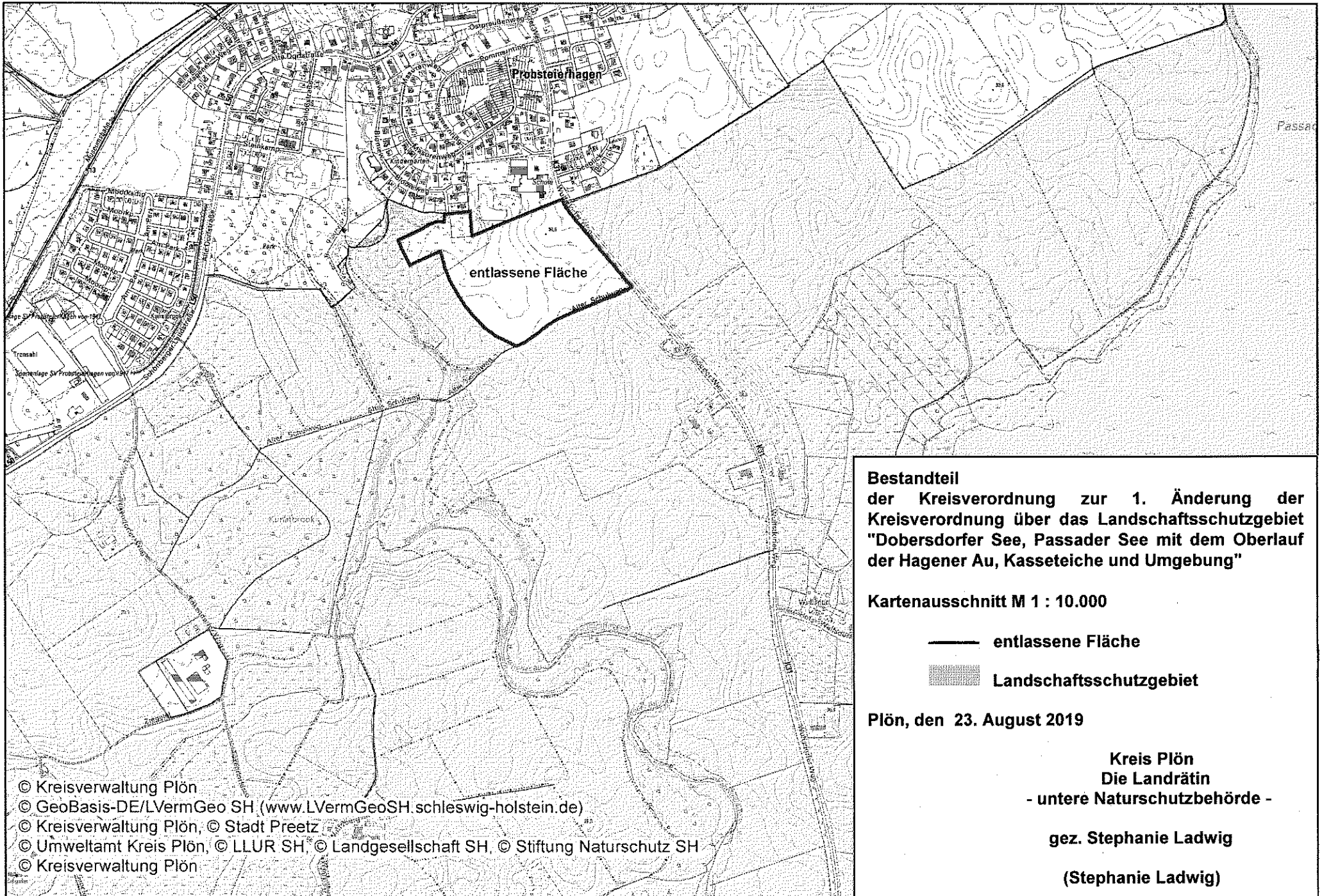
Diese Verordnung tritt am Tag nach ihrer Verkündung in Kraft.

Plön, den 23. August 2019

Kreis Plön
Die Landrätin
- untere Naturschutzbehörde -



gez. Stephanie Ladwig

(Stephanie Ladwig)



**Bestandteil
der Kreisverordnung zur 1. Änderung der
Kreisverordnung über das Landschaftsschutzgebiet
"Dobersdorfer See, Passader See mit dem Oberlauf
der Hagener Au, Kaseteiche und Umgebung"**

Kartenausschnitt M 1 : 10.000

-  **entlassene Fläche**
-  **Landschaftsschutzgebiet**

Plön, den 23. August 2019

**Kreis Plön
Die Landrätin
- untere Naturschutzbehörde -**

gez. Stephanie Ladwig

(Stephanie Ladwig)

© Kreisverwaltung Plön
© GeoBasis-DE/LVermGeo SH (www.LVermGeoSH.schleswig-holstein.de)
© Kreisverwaltung Plön, © Stadt Preetz
© Umweltamt Kreis Plön, © LLUR SH, © Landgesellschaft SH, © Stiftung Naturschutz SH
© Kreisverwaltung Plön