



Widmungsverfügung

Gemäß § 6 des Straßen- und Wegegesetzes des Landes Schleswig-Holstein (StrWG) in der Fassung der Bekanntmachung vom 25. November 2003 (GVOBl. 2003. S. 631), zuletzt geändert am 30.09.2024 (GVOBl. S. 734) wird in - Ausführung des Beschlusses des Kreistages des Kreises Plön vom 03.04.2025 die nachstehende Verkehrsfläche - unter Angabe der Einstufung in eine Straßengruppe nach § 3 StrWG - rückwirkend zum 08.12.2023 für den öffentlichen Fuß- und Radverkehr gewidmet:

Straßenbegleitender Radweg entlang der K 45 von Hohwacht Abzweig L 164 bis Sehlendorf Abzweig K 20 in einer Länge von 3.900 m

Diese Verkehrsfläche wird als straßenbegleitender Radweg in die Straßengruppe der Kreisstraßen (§ 3 Abs. 1 Nr. 2 StrWG) erstmalig eingestuft. Trägerin der Straßenbaulast ist der Kreis Plön. Die Nutzungsart beschränkt sich auf den öffentlichen Fuß- und Radverkehr.

Die gewidmete Verkehrsfläche ist im anliegenden Lageplan farblich gekennzeichnet. Der Lageplan ist Bestandteil der Widmungsverfügung.

Diese Verfügung gilt gemäß § 110 Abs. 4 des Allgemeinen Verwaltungsgesetzes für das Land Schleswig-Holstein mit dem Tage nach dieser Bekanntmachung den Beteiligten als bekannt gegeben.

Gegen diese Verfügung kann gemäß § 70 der Verwaltungsgerichtsordnung innerhalb eines Monats nach Bekanntmachung schriftlich oder zur Niederschrift beim Landrat des Kreises Plön, Hamburger Straße 17/18, 24306 Plön Widerspruch erhoben werden.

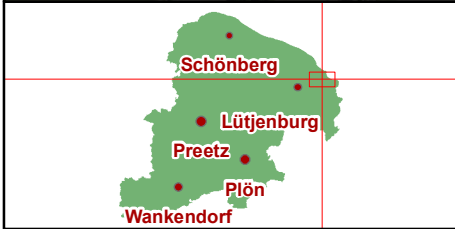
Plön, den 03.04.2025

Kreis Plön
Der Landrat


gez. Björn Demmin
(Landrat)

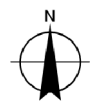


© Kreisverwaltung Plön
 DOP © GeoBasis-DE/LVermGeo SH/CC BY 4.0
 Grenzen/ATKIS/ALKIS © GeoBasis-DE/LVermGeo SH/CC BY 4.0



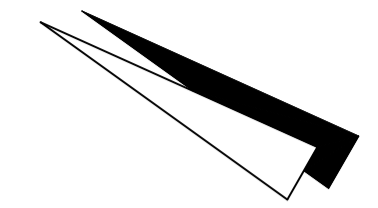
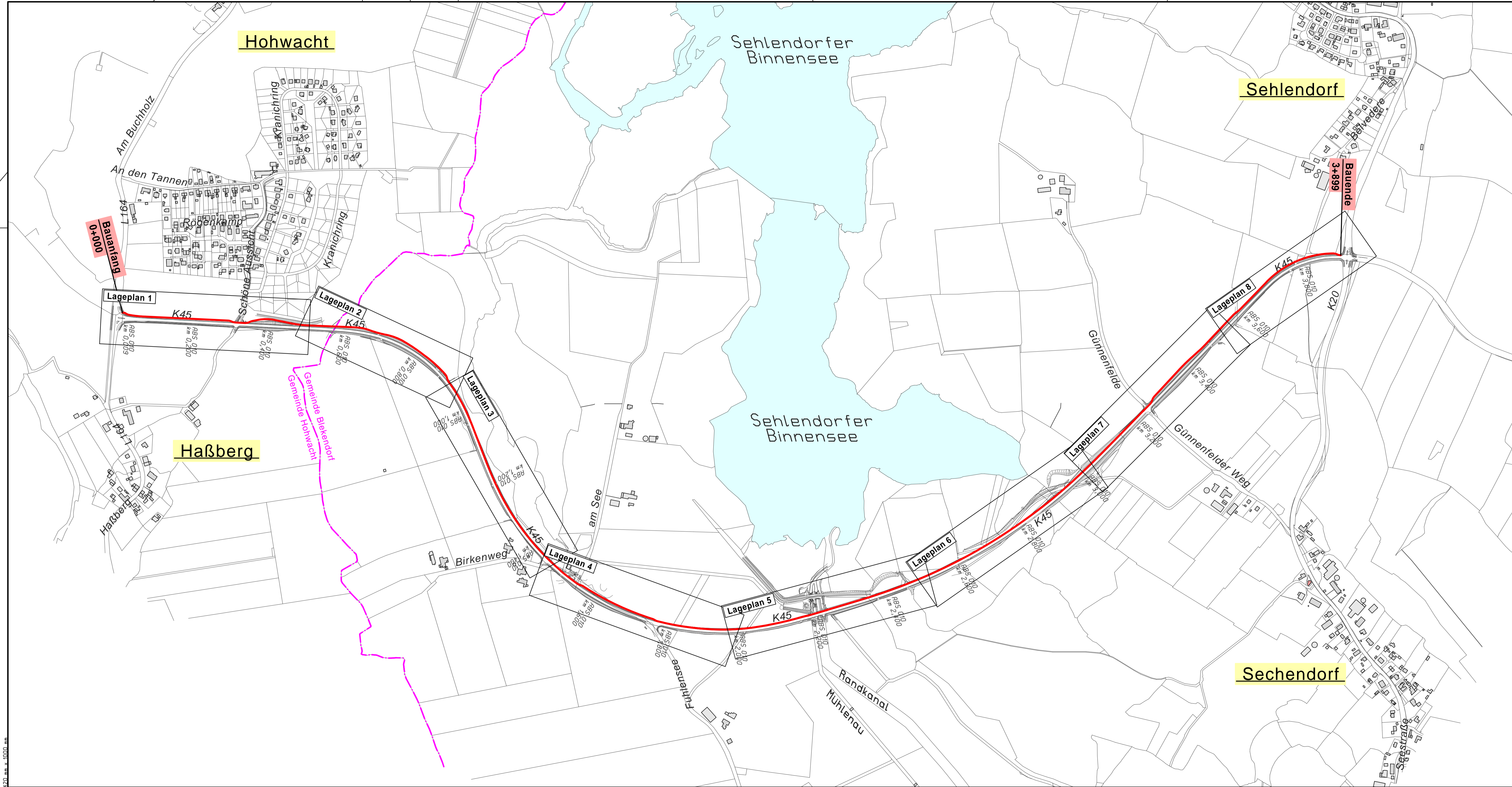
Datenauszug

Erstellt für Maßstab 1:19.588
 0  1.2 km
 Erstellt von (KREISPLOEN)
 Erstellungsdatum 09.01.2025



Kreis Plön - Der Landrat





| | | | |
|--|--|--|--|
| | | | |
| | | | |
| | | | |

Auftraggeber:

**Gemeinde Blekendorf
und
Gemeinde Hohwacht**

Planverfasser:

INGENIEURBÜRO VIEBROCK
GmbH
Beratende Ingenieure

Johannes-Josten-Weg 17, 24321 Engellau

| | | | |
|--|----------------|------------|------------------|
| Projekt: Kreis Plön, K45 Radweg zwischen Hohwacht und Sehlendorf | Entwurf | | |
| | bearbeitet | Datum | Name |
| | gezeichnet | 25.11.2021 | Schwarz Rüder |

| | |
|--------------------|-------------------------|
| Übersichtslageplan | Anlage Nr. 3 |
| Maßstab: 1 : 5.000 | Blatt Nr. 1 |
| | Projekt Nr. S / 03 / 20 |

Bestandsaufnahme:
April 2020 SPRINGER Engineering Consultants GmbH
Schmiedekoppel 23
24242 Felde